

2020. évi LXXI. törvény

a földeken fennálló osztatlan közös tulajdon felszámolásáról és a földnek minősülő ingatlanok jogosultjai adatainak ingatlan-nyilvántartási rendezéséről¹


Az Országgyűlés elkötelezett a magyar földművesek agrárpiaci versenyképességének javítása, gazdasági pozícióik megerősítése mellett és támogatja az optimális méretű, a stabil tulajdonosi szerkezeten alapuló hazai agrárium kialakulását. Ezért az Országgyűlés abból a célból, hogy az osztatlan közös földtulajdoni viszonyok felszámolását gyorsítsa, az osztatlan közös tulajdonban álló mező- és erdőgazdasági célú földek elmúlt évtizedekben kialakult tulajdonviszonyait rendezze, és ezáltal a magyar földművesek javára gazdaságosan művelhető, adminisztratív terhek nélkül használatba vagy tulajdonba vehető birtoktestek alakuljanak ki, optimális méretű és átlátható használati és tulajdoni viszonyokkal rendelkező nemzeti birtokstruktúra jöhessen létre, a következő törvényt alkotja.

I. FEJEZET

ÁLTALÁNOS RENDELKEZÉSEK

1. A törvény hatálya

1. § (1) E törvény hatálya - a (2) bekezdésben rögzített kivétellel - a mező- és erdőgazdasági földek forgalmáról szóló 2013. évi CXXII. törvény (a továbbiakban: Földforgalmi törvény) alapján mező-, erdőgazdasági hasznosítású földnek (a továbbiakban: föld) minősülő ingatlanokra terjed ki.

 (2)² A II. Fejezet hatálya nem terjed ki arra az ingatlanra,

a) amely a Földforgalmi törvény 5. § 17. pontja szerinti alrészleteken kívül más alrészletet is tartalmaz, ide nem értve a kivett út, kivett árok, kivett csatorna alrészleteket,

b) amely az ingatlan-nyilvántartásban tanyaként szerepel, továbbá

c) amely az ingatlan-nyilvántartás szerint a település zártkertjében fekszik és a földrészlet teljes területe - a tényleges használata alapján - nem minősül mező- vagy erdőgazdasági hasznosításúnak.

2. § Az e törvény szerinti eljárások során az ingatlan-nyilvántartásról szóló 1997. évi CXLI. törvény (a továbbiakban: Inyvtv.), az erdőről, az erdő védelméről és az erdőgazdálkodásról szóló 2009. évi XXXVII. törvény (a továbbiakban: Evt.), a földmérési és térképészeti tevékenységről szóló 2012. évi XLVI. törvény, a Földforgalmi törvény, valamint a mező- és erdőgazdasági földek forgalmáról szóló 2013. évi CXXII. törvénnyel összefüggő egyes rendelkezésekről és átmeneti szabályokról szóló 2013. évi CCXII. törvény szabályait az e törvényben foglalt eltérésekkel kell alkalmazni.

¹ Kihirdetve: 2020. VII. 8.

² Módosította: 2021. évi LX. törvény 127. §.

II. FEJEZET

A FÖLDEKEN FENNÁLLÓ OSZTATLAN KÖZÖS TULAJDONI VISZONYOK MEGSZÜNTETÉSE

2. Az osztatlan közös tulajdon megszüntetése az ingatlan megosztásával¹

3. § (1) A földnek minősülő ingatlanon fennálló osztatlan közös tulajdonnak az e törvény szerinti megosztással történő megszüntetése (a továbbiakban: osztatlan közös tulajdon megszüntetése) magában foglalja

a) a megosztási folyamat megkezdésének ingatlanügyi hatósághoz történő bejelentését;

b) a tulajdonostársak tulajdoni hányadainak önálló ingatlanként történő kialakítására vonatkozó egyezség létrehozását;

c) az egyezségben foglaltak szerinti megosztás térképi megjelenítését szolgáló elektronikus dokumentum (a továbbiakban: térképvázlat) elkészítését;

d) a megosztással bekövetkező változások ingatlan-nyilvántartási átvezetését;

e) a megosztással bekövetkező változásoknak az Országos Erdőállomány Adattárban történő átvezetését.

(2) Az osztatlan közös tulajdon megszüntetése során a telekalakítási eljárásra vonatkozó rendelkezéseket nem kell alkalmazni.

4. § (1) Az osztatlan közös tulajdon megszüntetését bármely tulajdonostárs kezdeményezheti az ingatlanügyi hatósághoz benyújtott, a folyamatban lévő megosztás tényének feljegyzésére irányuló kérelemmel.

(2) Az ingatlanügyi hatóság a kérelem alapján az érintett ingatlan tulajdoni lapjára feljegyzi a folyamatban lévő megosztás tényét.


(3) A kérelmet vissza kell utasítani, ha


a) az ingatlan tulajdoni lapján az Inyvtv. 17. § (1) bekezdés 4., 5., 6., 7., 8., 9., 15., 16., 18., 20., 21., 26., illetve 29. pontjában meghatározott tény szerepel;

b) az érintett ingatlan tulajdoni lapján a folyamatban lévő megosztás ténye van feljegyezve;

c) az érintett ingatlan tulajdoni lapján széljegy van feltüntetve;

d) az érintett ingatlan valamely tulajdoni hányadára vonatkozóan tulajdonátruházás hatósági jóváhagyása iránti eljárás van folyamatban;

 e)² az ingatlant érintően a földrendező és a földkiadó bizottságokról szóló 1993. évi II. törvény vagy a 15. alcím szerinti részarány földkiadás eredményeként keletkezett osztatlan közös tulajdon megszüntetésére vonatkozó eljárásban a kiosztás sorrendjének megállapítása érdekében már a sorsolás megtörtént vagy az egyezség befogadásra került; vagy

 f)³ a folyamatban lévő megosztás tényének bármely okból bekövetkezett törlésétől számított 30 napon belül az adott ingatlant érintően ismételt kérelmet tesznek.

¹ A veszélyhelyzet ideje alatt eltérő rendelkezéseket kell alkalmazni. Lásd: 547/2020. (XII. 2.) Korm. rendelet.

² Megállapította: 2021. évi LX. törvény 113. § (1). Hatályos: 2021. VI. 5-től.

³ Megállapította: 2021. évi LX. törvény 113. § (1). Hatályos: 2021. VI. 5-től.

➡(3a)¹ A kérelmet függőben kell tartani, ha a kérelemmel érintett földrészlet tekintetében az ingatlanügyi hatóság vizsgálati záradékolási eljárása folyamatban van, vagy ha az ingatlanügyi hatóság a térképi adatbázist érintő előzetes változást már nyilvántartásba vette és hatályos záradékkal látta el. A kérelem függőben tartása esetén a változási vázrajz újrazáradékolása a kisajátítás kivételével nem végezhető el. Ha a záradék érvényessége lejár, a vázrajzot törölni kell az előzetes nyilvántartásból és a folyamatban lévő megosztás tényének feljegyzése iránti eljárást kell lefolytatni.

➡(3b)² Ha a folyamatban lévő megosztás tényének feljegyzésére irányuló kérelem beérkezését követően, de még a tény feljegyzését megelőzően az érintett ingatlanra vonatkozóan tulajdonjog öröklés jogcímen történő bejegyzése, kisajátítási eljárás megindítása tényének feljegyzése, illetve tulajdonváltozás kisajátítási határozat alapján történő átvezetése iránti kérelem érkezik, úgy ezen kérelmeket a folyamatban lévő megosztás tényének feljegyzésére irányuló kérelmet megelőzően kell elbírálni.

➡(3c)³ A folyamatban lévő megosztás tényének feljegyzése esetén a (3) bekezdés e) pontjában foglaltak kivételével az ingatlant érintő - a földrendező és a földkiadó bizottságokról szóló 1993. évi II. törvény 2021. január 1-jén hatályos 12/F. § (1) bekezdése szerinti hatánapig kérelmezett - részarány földkiadás eredményeként keletkezett osztatlan közös tulajdon megszüntetésére vonatkozó eljárás lefolytatását fel kell függeszteni a folyamatban lévő megosztás tényének törléséig. Ha a tény törlésére az ingatlan megosztásának ingatlan-nyilvántartási átvezetésével együtt kerül sor, abban az esetben a részarány földkiadás eredményeként keletkezett osztatlan közös tulajdon megszüntetésére vonatkozó eljárás megszűnik.

(4) A (2) bekezdés szerinti tényfeljegyzéssel egyidejűleg az ingatlanügyi hatóság kiadja a megosztáshoz szükséges térinformatikai segítséget nyújtó informatikai alkalmazáshoz (a továbbiakban: osztóprogram) való hozzáférést biztosító technikai azonosítót, továbbá az e törvény végrehajtására kiadott rendeletben foglaltak szerint a kormányzati portálon hirdetményt tesz közzé az adott ingatlant érintő megosztásról.

➡(5)⁴ A folyamatban lévő megosztás tényének feljegyzését követően az ingatlan tulajdoni lapján és térképi állományán az öröklés miatt bekövetkezett tulajdonváltozás és a kisajátítás - ideértve a kisajátítást pótló adásvétel és csere esetét is - kivételével más változtatás nem vezethető át. A tény feljegyzését követően benyújtott egyéb kérelmeket vagy megkereséseket az ingatlanügyi hatóság függőben tartja megosztás tényének törléséig.

(6) A folyamatban lévő megosztás tényét az ingatlanügyi hatóság hivatalból törli, ha a feljegyzést követő 90 napon belül nem kerül benyújtásra a megosztás átvezetése iránti kérelem.

(7) Az osztatlan közös tulajdon megszüntetéséért tizenötezer forint igazgatási szolgáltatási díjat kell fizetni.

➡(8)⁵ A tényfeljegyzés során az Inyvtv. 46. § szerinti soron kívüli elintézésre irányuló kérelem benyújtásának, valamint az Inyvtv. 47/A. § szerinti függőben tartásnak nincs helye, kivéve a 4. § (3a) bekezdése, valamint az Inyvtv. 47/A. § (1b) bekezdése szerinti függőben tartás esetét.

1 Beiktatta: 2021. évi LX. törvény 113. § (2). Hatályos: 2021. VI. 5-től.

2 Beiktatta: 2021. évi LX. törvény 113. § (2). Hatályos: 2021. VI. 5-től.

3 Beiktatta: 2021. évi LX. törvény 113. § (2). Hatályos: 2021. VI. 5-től.

4 Megállapította: 2021. évi LX. törvény 113. § (3). Hatályos: 2021. VI. 5-től.

5 Beiktatta: 2021. évi LX. törvény 113. § (4). Hatályos: 2021. VI. 5-től.

5. § (1) Az osztatlan közös tulajdon megszüntetését kezdeményező tulajdonostársnak a megosztási folyamat megkezdéséről írásban, igazolt módon kell értesítenie valamennyi, az ingatlanban tulajdoni hányaddal rendelkező tulajdonostársat, továbbá az ingatlan földhasználati nyilvántartásba vagy erdőgazdálkodói nyilvántartásba bejegyzett valamennyi használóját.

(2) Az (1) bekezdés szerinti értesítés mellőzhető az olyan tulajdonostárs esetében, aki számára az értesítés közlése azért nem lehetséges, mert

a) személye bizonytalan, vagy

b) lakcíme, tartózkodási helye, székhelye, telephelye, fióktelepe ismeretlen.

→ (3)¹ A (2) bekezdés a) pontjának alkalmazása szempontjából akkor minősül a tulajdonostárs személye bizonytalannak, ha

a) azonosítása nem lehetséges az ingatlan-nyilvántartásban szereplő adatai alapján, vagy

b) természetes személy esetén örököse, gazdálkodó szervezet esetén jogutódja az ingatlan-nyilvántartásból nem állapítható meg.

(4) Az értesítést megtörténtnek kell tekinteni, ha annak közlése azért hiúsul meg, mert

→ a)² a postai küldemény azzal a jelzéssel érkezik vissza, hogy a címzett „nem kereste”, „ismeretlen” vagy „elköltözött”, vagy

b) a címzett tulajdonostárs, a földhasználó vagy az erdőgazdálkodó a küldemény átvételét megtagadta.

6. § (1) Az osztatlan közös tulajdon megszüntetése során a tulajdonostársakat a Nemzeti Földalap kezeléséért felelős szerv által üzemeltetett osztóprogram alkalmazásával az ingatlan meghatározott részéhez kell rendelni (a továbbiakban: kiosztás).

(2) A tulajdonostársak között létrejött, az e törvény végrehajtására kiadott rendeletben meghatározottak szerinti egyezségben meg kell határozni a kiosztás során kialakított ingatlanokat és azok tulajdonosait.

(3) Az egyezség érvényességéhez a tulajdonostársak tulajdoni hányad szerint számított egyszerű többségének döntése szükséges azzal, hogy az egyezséghez történő hozzájárulást megadottnak kell tekinteni az 5. § (2) bekezdése szerinti tulajdonostárs, valamint az 5. § (4) bekezdése szerinti értesítettnek tekintendő tulajdonostárs esetében, ha az egyezségi döntésben nem vesz részt. Az egyezség hatálya az összes tulajdonostársra kiterjed.

(4) Az egyezségben közös tulajdonban álló ingatlan nem alakítható ki, kivéve ha az abban érintett tulajdonostársak abba kifejezetten beleegyeznek.

(5) Az egyezség eredményeként kialakítandó új ingatlanoknak a rendeltetésszerű mező- és erdőgazdasági művelésre alkalmasnak kell lenniük.

(6) Az osztatlan közös tulajdon megszüntetése során egyik tulajdonosnak sem juthat a megosztás alapjául szolgáló ingatlanban fennálló tulajdoni hányada alapján a földnek aranykorona értékben kifejezett kataszteri tiszta jövedelme szerint - a 8. § (1) bekezdésben foglaltak figyelembevétel alapján - számított értékünél kisebb értékű ingatlan, kivéve, ha abba az egyezség részeként kifejezetten beleegyeznek.

(7) Az osztóprogram által létrehozott térképvázlat és területkimutatás az egyezségi okirat elválaszthatatlan mellékletét képezi. E térképvázlat kizárólag az osztatlan közös tulajdon megszüntetése során használható fel.

(8) Az osztatlan közös tulajdon megszüntetése során kizárólag az osztóprogram által létrehozott térképvázlat használható fel.

1 Módosította: 2021. évi LX. törvény 128. §.

2 Megállapította: 2021. évi LX. törvény 114. §. Hatályos: 2021. VI. 5-től.

➡ **6/A. §¹** Erdőnek minősülő ingatlan esetében a 6. § (6) bekezdésének alkalmazása során figyelembe kell venni a földön található faállomány fatérfigatát is.

➡ **6/B. §²** Az egyezségi okiratnak az Inyvtv. 32. § (1) bekezdés a) és b) pontja szerinti adatokat csak az egyezségben részt vevő tulajdonostársak esetében kell tartalmaznia. Az egyezségben részt nem vevő, valamint az 5. § (2) és (4) bekezdés szerinti tulajdonostársak esetében az egyezségnek a tulajdonostársak tulajdoni lapon szereplő adatait kell tartalmaznia.

7. § (1) Az egyezség keretében a tulajdonostársak a megosztás alapjául szolgáló ingatlanban fennálló tulajdoni hányadoktól eltérő megosztásban is megállapodhatnak. Ebben az esetben a tulajdonjog változás jogcíme közös tulajdon megszűntetése.

(2) Ha ugyanazon tulajdonostársak több - azonos település, vagy ugyanazon járáshoz tartozó és egymással szomszédos települések közigazgatási területéhez tartozó - ingatlan megosztásában érintettek, az egyezségben megállapodhatnak az egyes tulajdonostársak több ingatlanban fennálló tulajdoni hányadainak egy ingatlanként történő kijelölésében is. Ebben az esetben az egyezségben foglaltaknak nem kell megfelelnie a Földforgalmi törvény cserére vonatkozó rendelkezéseinek.

8. § (1) Az osztóprogram az osztatlan közös tulajdon megszűntetése eredményeképpen kialakítandó új ingatlanok adatainak meghatározásakor a megosztás alapjául szolgáló ingatlannak a térképvázlat elkészítésekor hatályos ingatlan-nyilvántartási adatait veszi alapul. Ettől - a 10. § (1) bekezdésében szereplő út kialakítása kivételével - a felek nem térhetnek el.

➡ **(1a)³** A földmérési és térinformatikai államigazgatási szerv automatikusan szolgáltatja az osztóprogram számára a megosztandó ingatlanra és közvetlen környezetére vonatkozó tulajdonilap-adatokat, ingatlan-nyilvántartási térképet, ortofotót, topográfiai térképet, erdőterképet és az erdőgazdálkodók adatait.

(2) Az osztatlan közös tulajdon megszűntetése nem terjed ki az ingatlan és annak alrészletei határvonalának természetbeni felmérésére, valamint a földrészlet természetbeni állapotának az ingatlan-nyilvántartásban szereplő adatokkal való összehasonlítására. A felmérési, térképezési és területszámítási hibából, valamint a művelési ág tényállapotoktól történő eltéréséből eredő következményeket a tulajdonosok viselik.

➡ **9. § (1)⁴** A tulajdonostársak az egyezség keretében kötelesek rendelkezni a megosztásra kerülő ingatlant érintő jogoknak és tényeknek a megosztás eredményeként létrejövő új ingatlanokra történő átjegyzéséről, kivéve, ha a jog vagy tény igazolt módon megszűnt. A tulajdonostársak az egyezség keretében kötelesek továbbá rendelkezni a megosztásra kerülő ingatlan vonatkozásában a tulajdonostársak valamelyikének tulajdonában álló, a földtől elválaszthatatlan vagyontárgyak tulajdonba adásáról és értékének megtérítéséről vagy további használatuk feltételeinek a meghatározásáról.

1 Beiktatta: 2021. évi LX. törvény 115. §. Hatályos: 2021. VI. 5-től.

2 Beiktatta: 2021. évi LX. törvény 116. §. Hatályos: 2021. VI. 5-től.

3 Beiktatta: 2021. évi LX. törvény 117. §. Hatályos: 2021. VI. 5-től.

4 Megállapította: 2021. évi LX. törvény 118. §. Hatályos: 2021. VI. 5-től.

(2) Az (1) bekezdésben foglaltak teljesítéséhez a tulajdonostársak adatszolgáltatás keretében kérhetik az ingatlanügyi hatóságtól a megosztandó ingatlan tulajdoni lapján szereplő jogok bejegyzésének, illetve tények feljegyzésének alapjául szolgáló vázrajzok kiadását. Az ingatlanügyi hatóság az adatszolgáltatásnak a megkereséstől számított 15 napon belül köteles eleget tenni.

(3) A jogok és tények tervezett átjegyzését a térképvázlaton és a területkimutatáson fel kell tüntetni és azt jóváhagyás céljából meg kell küldeni valamennyi bejegyzett jog vagy tény jogosultja számára.

(4) Ha a bejegyzett jog vagy tény valamely hatóság döntésén alapul vagy jogszabály alapján valamely hatóság megkeresése alapján került az ingatlan-nyilvántartásban feltüntetésre, a térképvázlatot és területkimutatást jóváhagyás céljából e törvény végrehajtására kiadott rendeletben meghatározottak szerint meg kell küldeni az érintett hatóság számára.

(5) A (3) bekezdés szerinti jogosult, illetve a (4) bekezdés szerinti hatóság az állásfoglalását a megkereséstől számított 15 napon belül köteles megadni. Ha a jogosult, illetve a hatóság a térképvázlatban és területkimutatásban foglaltakkal nem ért egyet, úgy köteles azt megindokolni, valamint egyidejűleg köteles a tulajdonosok számára adatot szolgáltatni a térképvázlat és területkimutatás megfelelő elkészítéséhez.

(6) Az (5) bekezdésben foglalt határidő elmulasztása, illetve az adatszolgáltatási kötelezettség nemteljesítése esetén a jogosult, illetve a hatóság hozzájárulását a megküldött térképvázlat és területkimutatás szerinti megosztáshoz, illetve a 10. § (2) bekezdése szerinti szolgalmi jog létesítéséhez megadottnak kell tekinteni.

10. § (1) A megosztás eredményeként létrejövő új ingatlanok megközelítésére szolgáló út kialakításáról a tulajdonostársak az egyezségben rendelkezhetnek. Ebben az esetben rendelkezni kell az út tulajdonjogának rendezéséről is.

(2) Ha az (1) bekezdésben foglaltak szerint út kialakítására nem kerül sor, úgy az egyezségben rendelkezni kell a megközelítésüket biztosító szolgalmi jog alapításáról.

11. § (1) Az osztatlan közös tulajdon megszüntetése eredményeként kialakításra kerülő ingatlan - ide nem értve az ingatlanok megközelítésére szolgáló utat - nem lehet szőlő, kert, gyümölcsös, nádas művelési ág esetén 3000 m²-nél, szántó, rét, legelő, erdő és fásított terület művelési ág esetén 10 000 m²-nél kisebb területnagyságú. Erdőnek minősülő ingatlan esetén az Evt.-nek az erdő megosztására irányadó további előírásait is figyelembe kell venni. Vegyes művelési ágú ingatlan esetén a kisebb területi minimummal rendelkező művelési ágra vonatkozó mérték irányadó.

(2) Ha a megosztási eljárás tárgya zártkerti földnek minősülő ingatlan, az osztatlan közös tulajdon megszüntetése eredményeként kialakításra kerülő ingatlan nem lehet 1500 m²-nél kisebb területnagyságú.


(3) Az (1) bekezdésben az erdő művelési ágra vonatkozó területi minimumot kell alkalmazni az olyan ingatlanra is, amely az ingatlan-nyilvántartásban művelési alól kivett területként van nyilvántartva és amelyre az ingatlan-nyilvántartásban Országos Erdőállomány Adattárban erdőként nyilvántartott terület jogi jelleg van feljegyezve.

(4) Az e § szerinti területi minimumnak való megfelelést az osztóprogram alkalmazásával kialakítandó ingatlan vonatkozásában kell vizsgálni.

12. § (1) Ha egy vagy több tulajdonostársnak a megosztás alapjául szolgáló ingatlanban fennálló tulajdoni hányada alapján kialakítható ingatlan - sem önállóan, sem a 6. § (4) bekezdésében foglalt esetben, sem a 7. § (1) vagy (2) bekezdésében foglalt esetben - nem éri el a 11. § szerinti területi minimumot (a továbbiakban: területi minimum), az egyezségben rendelkezni kell a területi minimumot el nem érő tulajdoni hányadok valamely másik tulajdonostárs tulajdoni hányadához történő hozzászámításáról (a továbbiakban: bekebelezés). Ebben az esetben a megosztás eredményeként a másik tulajdonostárs részére az ingatlant - a 6. § (6) bekezdésében foglaltak megfelelő alkalmazásával - a megosztás alapjául szolgáló ingatlanban fennálló tulajdoni hányada és a bekebelezett tulajdoni hányad együttes mértékének megfelelően kell kialakítani.

(2) Ha az (1) bekezdésben foglaltak szerint több tulajdonostárs is jelzi a szándékát a bekebelezésre, akkor a területi minimumot el nem érő tulajdoni hányadot az a tulajdonostárs bekebelezheti be, aki a (4) bekezdésben szereplő összeghez képest a legmagasabb ellenérték megfizetését vállalja.

(3) Ha egyetlen tulajdonostárs sem kívánja az (1) bekezdés szerint bekebelezni az adott tulajdoni hányadot, akkor arra a 4. § (1) bekezdése szerint a megosztást kezdeményező tulajdonostárs köteles.

 (4)¹ Az (1) bekezdés szerinti esetben a területi minimumot el nem érő tulajdoni hányaddal rendelkező tulajdonostárs részére a bekebelező tulajdonostársnak ellenértékként legalább az ingatlan - e törvény végrehajtására kiadott rendelet szerinti értékbecslési ajánlatban megállapított - értékének megfelelő összeget kell megfizetnie. Ha a bekebelező tulajdonostárs nem ért egyet az értékbecslési ajánlatban foglalt összeggel, vagy a területi minimumot el nem érő tulajdoni hányaddal rendelkező tulajdonostárs nem ért egyet a bekebelező tulajdonostárs által az értékbecslési ajánlat figyelembevételével ajánlott összeggel, úgy igazságügyi szakértővel új értékbecslési szakvéleményt készíttethet. Az új értékbecslési szakvélemény elkészítésének költségeit a bekebelező tulajdonostárs abban az esetben viseli, ha annak elkészíttetését ő kezdeményezte, vagy ha az új értékbecslési szakvéleményben foglalt összeg legalább 20%-kal meghaladja a bekebelező tulajdonostárs által ajánlott összeget. Ha az új értékbecslési szakvéleményben foglalt összeg meghaladja a bekebelező tulajdonostárs által ajánlott összeget, a bekebelező tulajdonostársnak ellenértékként legalább az új értékbecslési szakvéleményben meghatározott összeget kell megfizetnie. Ha az új értékbecslési szakvéleményben foglalt összeg kevesebb, mint a bekebelező tulajdonostárs által ajánlott összeg, a bekebelező tulajdonostársnak ellenértékként legalább az új értékbecslési szakvéleményben meghatározott összeget kell megfizetnie. Ha több új értékbecslési szakvélemény készült, azt kell figyelembe venni, amelyben a legmagasabb összeg szerepel.

(5) Az ellenérték megfizetését az egyezségi döntésben részt nem vevő, az 5. § (2) bekezdése szerinti tulajdonostárs, valamint az 5. § (4) bekezdése szerinti értesítettnek tekintendő tulajdonostárs részére bírósági letétbe helyezéssel kell teljesíteni. Amennyiben a letétben lévő összeget a jogosult 15 éven belül nem igényli, abban az esetben azt az állam földvásárlásra felhasználhatja.

(6) Az e § szerinti bekebelezés esetén a tulajdonszerzés jogcíme közös tulajdon megszűntetése.

1 Megállapította: 2021. évi LX. törvény 119. § (1). Hatályos: 2021. VI. 5-től.

➡(7)¹ Az e § szerinti bekebelezés útján történő tulajdonszerzéssel érintett tulajdoni illetőségeket a megosztást követően létrejövő ingatlan tulajdoni lapján - a tulajdonszerző erre irányuló kérelme esetén - külön kell nyilvántartani.

13. § Az osztatlan közös tulajdon megszüntetésének eredménye nem szünteti meg a megosztás alapjául szolgáló ingatlanra létrejött, és a megosztáskor fennálló földhasználati szerződésen alapuló fölhasználatot, ide nem értve a 10. § (1) bekezdése szerinti út kialakítására szolgáló területet. Az ingatlan adatainak az osztatlan közös tulajdon megszüntetése eredményeként bekövetkezett módosulása miatt a szerződő feleknek három hónapon belül gondoskodniuk kell a földhasználati szerződés módosításáról és az alapján a változásoknak a földhasználati nyilvántartásba, illetve az erdőgazdálkodói nyilvántartásba való bejelentéséről. A határidő eredménytelen leteltét követően a szerződés módosítása a bíróságtól kérhető.

14. § Semmis az egyezség, ha

a) nem történt meg teljeskörűen a tulajdonostársak 5. § szerinti értesítése;

b) ahhoz az osztóprogram által készített térképvázlatot és területkimutatást nem csatolták;

➡c)² az nem felel meg a 8. § (1) bekezdésének, 9. § (1) bekezdésének, a 10. §-nak, továbbá a 11. §-nak;

d) nem felel meg a 6. § (3)-(6) bekezdésének és a 12. §-nak.

➡**15. §** (1)³ Az osztatlan közös tulajdon megszüntetésével bekövetkező változást - ideértve az egyezségben foglalt tulajdonváltozást is - az ingatlanügyi hatóság a közokiratba foglalt, illetve ügyvéd vagy kamarai jogtanácsos által ellenjegyzett egyezségi okirat és annak elválaszthatatlan mellékletét képező, az osztóprogram által elkészített és külön azonosítóval rendelkező - e törvény végrehajtására kiadott rendelet szerinti - térképvázlat és területkimutatás alapján a folyamatban lévő megosztás ténye feljegyzésének rangsorában vezeti át. Az egyezségi megállapodást, valamint a térképvázlatot és a területkimutatást mindazoknak alá kell írniuk, akik a 6. § (3) bekezdése szerinti megállapodásban részt vesznek. A térképvázlatot és a területkimutatást az ingatlanügyi hatóság záradékkal nem látja el.

(2) Az ingatlanügyi hatóság a 14. § a)-c) pontja szerinti feltétel fennállását az ingatlan-nyilvántartási eljárás során vizsgálja, fennállása esetén a változás nem vezethető át az ingatlan-nyilvántartásba.

(3) Ha a térképvázlat nem illeszthető be az állami ingatlan-nyilvántartási térképi adatbázisába, a megosztás iránti kérelmet el kell utasítani.

(4) A változások átvezetésével egyidejűleg az ingatlanügyi hatóság az osztatlan közös tulajdon megszüntetésének eredményeként létrejövő ingatlanok tulajdoni lapjának III. részére rávezeti „az ingatlan egyszerűsített megosztás útján jött létre” szöveges bejegyzést.

3. Az osztatlan közös tulajdon megszüntetése az ingatlan egyetlen tulajdonostárs tulajdonába vétele útján

16. § (1) Ha az ingatlanból nem alakítható ki legalább két, a 11. § szerinti területi minimumnak megfelelő ingatlan, a 2. alcím szerinti megosztásnak nincs helye, hanem az ingatlant egyetlen tulajdonostárs veheti tulajdonba.

1 Beiktatta: 2021. évi LX. törvény 119. § (2). Hatályos: 2021. VI. 5-től.

2 Megállapította: 2021. évi LX. törvény 120. §. Hatályos: 2021. VI. 5-től.

3 Megállapította: 2021. évi LX. törvény 121. §. Hatályos: 2021. VI. 5-től.

(2) Az (1) bekezdés szerinti ingatlan bármely tulajdonosa kezdeményezheti a többi tulajdonostárs tulajdoni hányadának bekebelezését.

➡(2a)¹ A tulajdonostársaknak a bekebelezést kezdeményező tulajdonostárs általi értesítésére az 5. §-ban foglaltakat kell alkalmazni.

➡(3)² Ha több tulajdonostárs is jelzi a szándékát a bekebelezésre, akkor az ingatlant az a tulajdonostárs veheti tulajdonba, aki a (4) bekezdésben szereplő összeghez képest a legmagasabb ellenérték megfizetését vállalja.

➡(4)³ A többi tulajdonostárs részére a bekebelező tulajdonostársnak ellenértékként legalább az ingatlan - e törvény végrehajtására kiadott rendelet szerinti értékbecslési ajánlatban megállapított - értékének megfelelő összeget kell megfizetnie. Ha a bekebelező tulajdonostárs nem ért egyet az értékbecslési ajánlatban foglalt összeggel, vagy a többi tulajdonostárs nem ért egyet a bekebelező tulajdonostárs által az értékbecslési ajánlat figyelembevételével ajánlott összeggel, úgy igazságügyi szakértővel új értékbecslési szakvéleményt készíttethet. Az új értékbecslési szakvélemény elkészítésének költségeit a bekebelező tulajdonostárs abban az esetben viseli, ha annak elkészíttetését ő kezdeményezte, vagy ha az új értékbecslési szakvéleményben foglalt összeg legalább 20%-kal meghaladja a bekebelező tulajdonostárs által ajánlott összeget. Ha az új értékbecslési szakvéleményben foglalt összeg meghaladja a bekebelező tulajdonostárs által ajánlott összeget, a bekebelező tulajdonostársnak ellenértékként legalább az új értékbecslési szakvéleményben meghatározott összeget kell megfizetnie. Ha az új értékbecslési szakvéleményben foglalt összeg kevesebb, mint a bekebelező tulajdonostárs által ajánlott összeg, a bekebelező tulajdonostársnak ellenértékként legalább az új értékbecslési szakvéleményben meghatározott összeget kell megfizetnie. Ha több új értékbecslési szakvélemény készült, azt kell figyelembe venni, amelyben a legmagasabb összeg szerepel.

➡(5)⁴ Az ellenérték megfizetését bírósági letétbe helyezéssel kell teljesíteni az 5. § (2) bekezdése szerinti bizonytalan személyű - ideértve az elhunyt - tulajdonostárs, valamint az 5. § (4) bekezdése szerinti értesítettnek tekintendő tulajdonostárs, valamint azon tulajdonostárs részére, aki a teljesítéshez szükséges adatokat nem bocsátja a bekebelező tulajdonostárs rendelkezésére. Ha a letétben lévő összeget a jogosult 15 éven belül nem igényli, abban az esetben azt az állam földvásárlásra felhasználhatja.

(6) Az e § szerinti bekebelezés esetén a tulajdonszerzés jogcíme közös tulajdon megszüntetése.

➡(7)⁵ A tulajdonjog ingatlan-nyilvántartási bejegyzésének alapjául szolgáló okiratnak az Inyvtv. 32. § (1) bekezdés a) és b) pontja szerinti adatokat csak a bekebelező, valamint a bekebelezés tárgyában létrejött szerződés esetén a szerződést aláíró tulajdonostársak esetében kell tartalmaznia. Egyoldalú jognyilatkozat esetén az okiratnak a tulajdonostársak tulajdoni lapon szereplő adatait kell tartalmaznia.

➡(8)⁶ Az e § szerinti bekebelezés útján történő tulajdonszerzéssel érintett tulajdoni illetőségeket a megosztást követően létrejövő ingatlan tulajdoni lapján külön kell nyilvántartani.

1 Beiktatta: 2021. évi LX. törvény 122. § (1). Hatályos: 2021. VI. 5-től.

2 Megállapította: 2021. évi LX. törvény 122. § (2). Hatályos: 2021. VI. 5-től.

3 Megállapította: 2021. évi LX. törvény 122. § (3). Hatályos: 2021. VI. 5-től.

4 Megállapította: 2021. évi LX. törvény 122. § (4). Hatályos: 2021. VI. 5-től.

5 Beiktatta: 2021. évi LX. törvény 122. § (5). Hatályos: 2021. VI. 5-től.

6 Beiktatta: 2021. évi LX. törvény 122. § (5). Hatályos: 2021. VI. 5-től.

➡(9)¹ A földrészlet egyetlen tulajdonostárs általi tulajdonba vétele - az állami tulajdonból kikerülő ingatlanrészen fennállott vagyronkezelői jog kivételével - nem szünteti meg a közös tulajdonban álló földrészletre létrejött és a bekebelezéskor fennálló földhasználati szerződésen alapuló földhasználatot.

4. A tulajdonszerzés közös szabályai

17. § (1) Az ingatlanban a megosztást megelőzően fennálló tulajdoni hányadát meghaladó ingatlanrész tulajdonjogának e törvény alapján történő megszerzésére csak az a tulajdonostárs jogosult, aki

a) az adott ingatlanban legalább 3 éve rendelkezik tulajdonrészszel;
b) tulajdonrészét öröklés jogcímen szerezte; vagy c) tulajdonrészét közeli hozzátartozójától szerezte.

(2) Az e törvény alapján történő földtulajdonszerzés esetén a Földforgalmi törvény 10. § (2) bekezdését, valamint a 12-17. §-át nem kell alkalmazni.

(3) Az e törvény alapján történő tulajdonszerzés esetén sem jogszabályon, sem szerződésen alapuló elővásárlási jog nem gyakorolható.

(4) Az e törvény alapján történő tulajdonszerzéshez nem kell a mezőgazdasági igazgatási szerv jóváhagyása.

➡(4a)² Az e törvény alapján történő földtulajdonszerzés jogcíme minden esetben közös tulajdon megszüntetése.

(5) Az e törvény alapján történő tulajdonváltás esetén az ingatlan-nyilvántartási bejegyzés során a bejegyzési engedélyt megadottnak kell tekinteni azon tulajdonosok tekintetében, akik a 6. § (3) bekezdése szerinti döntésben nem vettek részt, továbbá akik tulajdonrésze a 12. § (1) bekezdése vagy a 16. § (1) bekezdése alapján bekebelezésre kerül.

(6) Ha az ingatlanon sírhely található és az ingatlanban az állam tulajdoni hányaddal rendelkezik, akkor a megosztás során - az állam nevében a tulajdonosi jogokat gyakorló jelzése alapján - az állam tulajdonába kerülő ingatlant úgy kell kialakítani, hogy a sírhely szerinti terület az állam tulajdonába kerüljön. Ebben az esetben a területi minimumra és a bekebelezésre vonatkozó rendelkezések alkalmazásának az állammal szemben nincs helye. A 3. alcím alkalmazása esetén a sírhellyel érintett ingatlant az állam tulajdonába kell adni.

(7) A tulajdonostársak az osztatlan közös tulajdon e törvény szerinti megszüntetéséből eredő jogvitájuk esetén a bírósághoz fordulhatnak.

➡(8)³ A területi minimumot el nem érő tulajdoni hányaddal rendelkező tulajdonostárs - a tulajdoni hányadának megfelelő ingatlan kialakítása érdekében - az egyezség létrejöttétől számított 30 napon belül kérheti a bíróságtól a bekebelezésre és a területi minimumra vonatkozó rendelkezések alkalmazásának mellőzésével az egyezség módosítását, ha az ingatlant

➡a) legalább három éve

➡aa) saját maga,

➡ab) közeli hozzátartozója,

➡ac) legalább 25%-ban tulajdonában álló mezőgazdasági termelőszervezet, vagy

➡ad) a közeli hozzátartozójának legalább 25%-ban tulajdonában álló mezőgazdasági termelőszervezet használja, vagy

1 Beiktatta: 2021. évi LX. törvény 122. § (5). Hatályos: 2021. VI. 5-től.

2 Beiktatta: 2021. évi LX. törvény 123. § (1). Hatályos: 2021. VI. 5-től.

3 Beiktatta: 2021. évi LX. törvény 123. § (2). Hatályos: 2021. VI. 5-től.

→ *b)* érintő tulajdoni hányadát nem átruházással szerezte és az ingatlant érintően a használati jogosultság átengedéséből származó jövedelem hiánya a saját és a vele együtt élő közeli hozzátartozók megélhetését veszélyezteti.

→ (9)¹ Ha az e törvény alapján megszerzett tulajdonrész jelzálogjoggal vagy végrehajtási joggal terhelt, a megszerzett tulajdonrész tulajdonosa csak a megszerzett tulajdonrész értékéig tartozik a követelésért helyt állni.

→ (10)² Az e törvény alapján történő tulajdonszerzés esetén védett természeti területnek minősülő ingatlanban fennálló állami tulajdoni hányad is elidegeníthető.

5. Az osztatlan közös tulajdon megszüntetése az ingatlan kisajátítása útján

18. § (1) Az ingatlan bármely tulajdonosa kezdeményezheti a Nemzeti Földalap kezeléséért felelős szervnél az ingatlan egészének az állam általi, optimális birtokszerkezet kialakítása céljából történő kisajátítását, ha

a) az osztatlan közös tulajdon megosztását a 4. § (1) bekezdése szerint legalább három alkalommal úgy kezdeményezték, hogy a 4. § (3) bekezdése alapján a bejelentés nem került visszautasításra, azonban az osztatlan közös tulajdon megszüntetésére e törvény hatálybalépésétől számított 2 éven belül nem került sor, és

b) az ingatlan tulajdonosainak száma

ba) a 100 főt meghaladja, vagy

bb) a 30 főt meghaladja és az ingatlan hektárban kifejezett területnagyságának mértéke és tulajdonosai számának hányadosa kisebb, mint 0,5.

(2) A Nemzeti Földalap kezeléséért felelős szerv az adott költségvetési évben a földvásárlásra rendelkezésre álló költségvetési keret alapján dönt a kisajátítási eljárás megindításáról.

III. FEJEZET

A FÖLDNEK MINŐSÜLŐ INGATLANOK JOGOSULTJAI ADATAINAK INGATLAN-NYILVÁNTARTÁSI RENDEZÉSÉRŐL

19. § Ezen fejezet alkalmazásában:

a) *beazonosíthatatlan személy*: az ingatlan-nyilvántartásban tulajdonosként bejegyzett természetes személy, akinek a természetes személyazonosító adatai hiányosak, illetve személyi azonosító jele hiányzik vagy tévesen került feltüntetésre, ide nem értve a *b)* pont szerinti személyt;

b) *nem beazonosítható személy*: az az ingatlan-nyilvántartásban tulajdonosként bejegyzett természetes személy, akinek a természetes személyazonosító adatainak e törvény szerinti feltárása eredménytelen volt és ezáltal személye egyértelműen nem határozható meg.

20. § (1) Az ingatlanügyi hatóság hivatalból feltárja a földnek minősülő ingatlanok tekintetében az ingatlan-nyilvántartásban tulajdonosként szereplő beazonosíthatatlan személyeket.

1 Beiktatta: 2021. évi LX. törvény 123. § (2). Hatályos: 2021. VI. 5-től.

2 Beiktatta: 2021. évi LX. törvény 123. § (2). Hatályos: 2021. VI. 5-től.

(2) A beazonosítatlan személy adatainak kijavítása céljából az ingatlanügyi hatóság összeveti a tulajdoni lapon szereplő adatokat az okirattárban fellelhető okiratok adataival, valamint a személyiadat- és lakcímnyilvántartásban fellelhető adatokkal.

(3) Ha az ingatlan-nyilvántartási bejegyzés adatai a személyiadat- és lakcímnyilvántartásban több természetes személy adataival is azonosságot mutatnak, az ingatlanügyi hatóság ezen személyeket - a személyiadat- és lakcímnyilvántartásban feltüntetett lakcímszámokra és az ingatlan ingatlan-nyilvántartás szerinti közigazgatási címére történő értesítés megküldésével - bevonja az adategyeztetésbe és ennek keretében megkísérli beszerezni azon tulajdonjogot keletkeztető okiratokat, amely alapján a bejegyzés adatai kijavíthatók.

(4) Ha a (3) bekezdés szerinti adategyeztetés eredményeként a bejegyzett személy beazonosíthatóvá válik, az ingatlanügyi hatóság a bejegyzésben hiányzó vagy tévesen feltüntetett adatot hivatalból pótolja vagy kijavítja (a továbbiakban együtt: adatkiigazítás).

21. § (1) Ha a 20. §-ban meghatározott adategyeztetés nem vezet eredményre, az ingatlanügyi hatóság 90 napra településenként és fekvésenként hirdetményt tesz közzé az ingatlan fekvése szerinti települési önkormányzat, a fővárosban a fővárosi kerületi önkormányzat honlapján és hirdetőtábláján, az ingatlanügyi hatóság honlapján, továbbá a kormányzati portálon. Egyúttal a hirdetmény közzétételéről értesítést küld az érintett ingatlan közigazgatási címére, illetve - ha az fel van tüntetve - a bejegyzett tulajdonos ingatlan-nyilvántartásban feltüntetett lakcímére is.

(2) A hirdetmény tartalmazza:

a) az ingatlan helyrajzi számát,
b) a tulajdonosként bejegyzett személynek - az ingatlanügyi hatóság rendelkezésére álló - természetes személyazonosító adatait és - ha ismert - lakcímét, továbbá

c) a figyelemfelhívást arra vonatkozóan, hogy akinek tudomása van a tulajdonosként bejegyzett személy hiányzó természetes személyazonosító adatairól, tartózkodási helyéről, illetve halálának időpontjáról, úgy ezt a hirdetmény közzétételétől számított 90 napon belül az ingatlanügyi hatóság részére jelentse be.

(3) Ha az e § szerinti bejelentés alapján történő adategyeztetés eredményes, az ingatlanügyi hatóság hivatalból elvégzi az adatkiigazítást.

(4) Ha az adategyeztetés nem vezetett eredményre, az ingatlanügyi hatóság hivatalból megállapítja, hogy az ingatlan-nyilvántartásba bejegyzett személy nem beazonosítható, ezáltal az ingatlan tulajdoni helyzete rendezetlen.

(5) Az ingatlanügyi hatóság a (4) bekezdésben foglalt intézkedésével egyidejűleg feljegyzi az ingatlan tulajdoni lapjára a tulajdoni helyzet rendezetlenségének a tényét. Több tulajdonos esetén a feljegyzésben utalni kell arra a tulajdoni hányadra, amelynek tulajdonosa nem beazonosítható.

22. § (1) Az ingatlanügyi hatóság évente egy alkalommal hivatalból feltárja a földnek minősülő ingatlanok tekintetében az ingatlan-nyilvántartásban tulajdonosként szereplő, a (2) bekezdés szerinti személyek körét az érintett ingatlanok jogi helyzetének rendezése céljából.

(2) Ha a bejegyzett természetes személy születési évétől számított 120 év az adatfeltárás megindulásakor már eltelt, és e személy halálának időpontjára vonatkozóan hiteles adat nem áll rendelkezésre, az ingatlanügyi hatóság a 21. § (1) és (2) bekezdésében meghatározottak szerint jár el azzal, hogy a bejegyzett jogosult személyiadat- és lakcímnyilvántartásban feltüntetett címére küldi meg az értesítést. A hirdetmény tartalmazza

a) az ingatlan helyrajzi számát,
b) a tulajdonosként bejegyzett személy természetes személyazonosító adatait és lakcímét,
c) a figyelemfelhívást a (3) bekezdésben foglaltakról és a (7) bekezdésben foglalt jogkövetkezményről.

(3) Az ingatlan tulajdonjoga tekintetében érdekelt személy a hirdetmény közzétételétől számított 1 éven belül igazolhatja, hogy

a) tulajdonjogot keletkeztető okirat szerint az ingatlannak ő a tulajdonosa, vagy

b) a tulajdonjogának megállapítására irányuló eljárást megindította, és az erre irányuló eljárás folyamatban van.

(4) A (3) bekezdés a) pontja esetében az ingatlanügyi hatóság köteles elfogadni

a) a bejegyzésre nem alkalmas olyan okiratot, amely a bejegyzett személy és az ingatlan tulajdonjoga tekintetében érdekelt személy vagy annak jogelődje tulajdonjog átruházásra irányuló megállapodását, az ingatlan megjelölését, továbbá az ellenértéket vagy a szerzés ingyenességét tartalmazza,

b) az ingatlan-nyilvántartásba bejegyzett tulajdonos hagyatékátadó végzéssel (bíróági ítélettel) igazolt örököse vagy hatósági határozattal igazolt jogutódja által kiállított olyan teljes bizonyító erejű magánokirati formájú nyilatkozatot, amelyben elismeri, hogy az ingatlan tulajdonjoga tekintetében érdekelt személy vagy annak jogelődje az ingatlan tulajdonjogának átruházásában a tulajdonossal már korábban megállapodott.

(5) A (3) bekezdés b) pontja esetén az ingatlanügyi hatóság az adatfeltárást megszünteti.

(6) Az ingatlanügyi hatóság hivatalból megállapítja, hogy az ingatlan-nyilvántartásba bejegyzett személy nem beazonosítható, és ezáltal az ingatlan tulajdoni helyzete rendezetlen, ha

a) a (3) bekezdésben meghatározott határidő eredménytelenül telt el, vagy

b) az adatfeltárással beazonosított, valamint az adatfeltárással nem érintett természetes személy halálának időpontja a (3) bekezdésben meghatározott határidő elteltét követően sem vált ismertté.

(7) Az ingatlanügyi hatóság a (6) bekezdésben foglalt intézkedésével egyidejűleg feljegyzi az ingatlan tulajdoni lapjára a tulajdoni helyzet rendezetlenségének a tényét. Több tulajdonos esetén a feljegyzésben utalni kell arra a tulajdoni hányadra, amelynek tulajdonosa nem beazonosítható.

23. § Ha az ingatlan-nyilvántartásba tulajdonosként bejegyzett személy haláláról az ingatlanügyi hatóság tudomást szerez, hivatalból értesíti a jegyzőt a hagyatéki eljárás vagy a póthagyatéki eljárás megindítása céljából.

24. § A 20. és a 22. § szerinti eljárások lefolytatását az is kérheti, aki az eljárás megindításához fűződő jogi érdekét az ingatlanügyi hatóság előtt valószínűsíti.

25. § (1) Az ingatlanügyi hatóságnak a 21. § (4) bekezdésében, illetve a 22. § (6) bekezdésében foglaltak megállapításáról szóló döntése véglegessé válását követő 60. napon a nem beazonosítható személynek az ingatlan-nyilvántartás szerinti tulajdonában álló ingatlan e törvény erejénél fogva az állam tulajdonába kerül.

(2) Az állam tulajdonszerzése az ingatlant terhelő, illetve az ingatlanra vonatkozó és az ingatlan-nyilvántartásba bejegyzett jogokat nem érinti.

(3) Az ingatlanügyi hatóság az (1) bekezdés alapján az állam tulajdonjogát és ezzel egyidejűleg a tulajdonosi joggyakorlót hivatalból jegyzi be az ingatlan-nyilvántartásba, egyidejűleg törli a 21. § (5) bekezdése, illetve a 22. § (7) bekezdése alapján feljegyzett tulajdoni helyzet rendezetlenségének tényét.

26. § (1) A tulajdonosi joggyakorló a tulajdonszerzést követő 60 napon belül elvégezteti az ingatlan értékbecslését és az annak során megállapított értékről nyilvántartást vezet.

(2) Az értékbecslést végezheti

a) az igazságügyi szakértői névjegyzékben a termőföld-értékbecslési szakterületnek megfelelő szakértői jogosultsággal rendelkező igazságügyi szakértő, vagy

b) olyan a Polgári Perrendtartásról szóló törvény szerinti gazdálkodó szervezet, amely az ingatlanvállalkozás-felügyeleti hatóság által az üzletszerű ingatlanvagyon-értékelői és -közvetítői tevékenység végzésére jogosult szolgáltatókról vezetett nyilvántartásban szerepel, és legalább egy személyesen közreműködő tagja vagy alkalmazottja, foglalkoztatottja az a) pontban meghatározott szakértői jogosultsággal rendelkezik.

27. § Az a személy, aki az ingatlan tulajdonjogát az ingatlan-nyilvántartáson kívül az állam 25. § szerinti tulajdonszerzését megelőzően megszerezte, a tulajdonjog megállapítása iránti pert az állammal szemben indíthatja meg.

28. § (1) Az ingatlannak az állam tulajdonszerzését megelőző tulajdonosa az állammal szemben kártalanításra jogosult, amelyre vonatkozó igényét az állammal szemben az állam 25. § szerinti tulajdonszerzését követően érvényesítheti, ha az ingatlanra vonatkozó tulajdonjogának megállapítása ugyan eredményes volt, de a tulajdonjogának helyreállítását nem kívánja, vagy az állammal szemben erre már nincs lehetősége.

(2) A kártalanítás összege a 26. § szerinti értékbecslés alapján meghatározott összeg.

(3) A felek a kártalanítással összefüggő jogvitájuk esetén bírósághoz fordulhatnak.

IV. FEJEZET

ZÁRÓ RENDELKEZÉSEK

6. Felhatalmazó rendelkezések

29. § Felhatalmazást kap a Kormány, hogy rendeletben állapítsa meg

a) a földnek minősülő ingatlanokon fennálló osztatlan közös tulajdonnak az ingatlan megosztásával történő megszüntetésének részletes szabályait,¹

¹ Lásd: 647/2020. (XII. 23.) Korm. rendelet.

➡b) a földnek minősülő ingatlanokon fennálló osztatlan közös tulajdonnak az ingatlan egyetlen tulajdonostárs általi megváltása útján történő megszüntetése részletes szabályait,¹

➡c)² a részarány földkiadás során keletkezett osztatlan közös tulajdonok megszüntetésére irányuló hatósági eljárás, továbbá ezen eljárás során kívüli lefolytatásának részletes szabályait.

7. Hatályba léptető rendelkezés

30. § E törvény 2021. január 1-jén lép hatályba.



7/A.³ Átmeneti rendelkezések

➡**30/A. §⁴** A 16. §-nak az egyes agrártárgyú törvények módosításáról szóló 2021. évi LX. törvénnyel (a továbbiakban: Módtv1.) megállapított rendelkezéseit az ingatlanügyi hatóságnál a Módtv1. hatálybalépését követően megindított ügyekben kell alkalmazni.

8. Az Alaptörvény sarkalatosságra vonatkozó követelményének való megfelelés

31. § A 2. §, a 7. § (2) bekezdése, a 17. § (1)-(4) bekezdése, a 41. §, és a 42. § az Alaptörvény P) cikkének (2) bekezdése alapján sarkalatosnak minősül.

9-14.⁵

32-42. §⁶



15.⁷ A részarány földkiadás során keletkezett osztatlan közös tulajdon megszüntetésére irányuló hatósági eljárás különös szabályai

➡**43. §⁸** (1) A részarány-tulajdonnak megfelelő föld kiadása, illetve a részarány-földtulajdon helyének meghatározására irányuló eljárás eredményeként kialakított földrészleten fennálló közös tulajdon megszüntetésére irányuló hatósági eljárásra ezen alcím rendelkezéseit kell alkalmazni.

➡(2) Ezen alcím rendelkezéseit olyan földrészleteket érintően lehet alkalmazni, amelyek esetében a földkiadási eljárás eredményeként létrejött osztatlan közös tulajdon tulajdonostársait megillető tulajdoni hányadokat az ingatlan-nyilvántartásba végleges hatósági döntéssel bejegyezték, és valamely tulajdonostárs 2012. június 1. napjáig az ingatlanügyi hatóságnál kezdeményezte az ingatlan megosztását annak érdekében, hogy saját tulajdoni hányadát önálló ingatlanként kaphassa meg.

➡(3) Ezen alcím rendelkezései nem alkalmazhatók a halastó művelési ágú ingatlanokra, valamint az erdőkre, ide nem értve a külterületen található - az erdőről, az erdő védelméről és az erdőgazdálkodásról szóló 2009. évi XXXVII. törvény 12. §-a (1) bekezdése szerinti - fásítást.

1 Lásd: 647/2020. (XII. 23.) Korm. rendelet.

2 Beiktatta: 2021. évi LX. törvény 124. §. Hatályos: 2021. VI. 5-től.

3 Beiktatta: 2021. évi LX. törvény 125. §. Hatályos: 2021. VI. 5-től.

4 Beiktatta: 2021. évi LX. törvény 125. §. Hatályos: 2021. VI. 5-től.

5 Hatályon kívül helyezve: 2010. évi CXXX. törvény 12-12/B. § alapján. Hatálytalan: 2021. I. 2-től.

6 Hatályon kívül helyezve: 2010. évi CXXX. törvény 12-12/B. § alapján. Hatálytalan: 2021. I. 2-től.

7 Beiktatta: 2021. évi LX. törvény 126. §. Hatályos: 2021. VI. 5-től.

8 Beiktatta: 2021. évi LX. törvény 126. §. Hatályos: 2021. VI. 5-től.

➡ **44. §¹** (1) Az ezen alcím szerinti megosztások költségeit - a (2) bekezdésben meghatározott kivétellel - az állam viseli.

➡ (2) Soron kívüli eljárás abban az esetben folytatható le, ha az eljárás költségeit a soron kívüliséget igénylő, kérelmező tulajdonostárs magára vállalja. A soron kívüli eljárás részletes szabályait a Kormány rendeletben állapítja meg.

➡ **45. §²** A megosztás kiindulási helyét és irányát, a művelhetőségi és a megközelíthetőségi szempontokra, valamint a kialakult helyszíni használatra figyelemmel az ingatlanügyi hatóság határozatban állapítja meg.

➡ **46. §³** (1) A kérelmező tulajdonostársak közötti egyezség hiányában az adott földrészlet vonatkozásában a kiosztás sorrendjét sorsolással kell megállapítani. Az egyezségnek vagy a kisorsolt sorrendnek megfelelően a tulajdonostársakat tulajdoni hányaduknak megfelelően a földrészlet meghatározott részéhez kell rendelni. Teljes körű egyezség esetén a kiosztás sorrendjét és a teljes körű egyezségben foglaltak szerinti területeket kell a tulajdonosokhoz rendelni.

➡ (2) A sorsolást az ingatlanügyi hatóság által létrehozott sorsolási bizottság bonyolítja le.

➡ (3) A sorsolás szabálytalan lebonyolítása ellen az, akinek jogos érdekét érinti vagy sérti, a sorsolás lebonyolítását követő 48 órán belül kifogást nyújthat be a sorsolást szervező ingatlanügyi hatósághoz.

➡ (4) A kialakítandó új, önálló földrészletek - a visszamaradó földrészlet és a kialakuló ingatlanok megközelítését biztosító utak és más művelés alól kivett földrészletek kivételével - 3000 m²-nél kisebb területűek nem lehetnek. Az ingatlan-nyilvántartás szerint zártkertnek minősült területen a kialakítandó önálló földrészlet legkisebb területe 1500 m² lehet.

➡ (5) A kialakítandó földrészletek megközelíthetősége érdekében önálló földrészletként kialakított közút a települési önkormányzat, a fővárosban a Fővárosi Önkormányzat tulajdonába kerül. Az utak önkormányzati tulajdonba kerüléséről az ingatlanügyi hatóság dönt. A földrészletek megközelítésére szolgáló közutak kialakításához szükséges terület aránykorona értékével a kiadásra kerülő részarány-földtulajdonokat kártalanítás nélkül arányosan csökkenteni kell.

➡ (6) A földrészlet megosztását követően az egyes tulajdoni hányadokra vonatkozó, illetve azokat terhelő, az ingatlan-nyilvántartásba bejegyzett jogok és feljegyzett tények - a keletkező önálló földrészletekre történő - visszajegyzéséről az ingatlanügyi hatóság gondoskodik.

➡ (7) Ha törvény úgy rendelkezik, a megosztási vázrajzot - határidő kitűzésével - ellenjegyzésre közölni kell az ingatlan-nyilvántartásba bejegyzett jog jogosultjával. Ha a jogosult az ellenjegyzést határidőben nem teljesíti, úgy azt megadottnak kell tekinteni.

➡ (8) Az ingatlanügyi hatóság a sorsolást követően az elkészített változási vázrajz, valamint a sorsolási jegyzőkönyv vagy az egyezségi okirat alapján a tulajdonjogot bejegyzi az ingatlan-nyilvántartásba.

➡ (9) Az ingatlan-nyilvántartási bejegyzés véglegessé válását követően gondoskodni kell a keletkező új földrészletek kitűzéséről, és azok helyszíni birtokba adásáról. A birtokba adásról jegyzőkönyvet kell készíteni.

1 Beiktatta: 2021. évi LX. törvény 126. §. Hatályos: 2021. VI. 5-től.

2 Beiktatta: 2021. évi LX. törvény 126. §. Hatályos: 2021. VI. 5-től.

3 Beiktatta: 2021. évi LX. törvény 126. §. Hatályos: 2021. VI. 5-től.

➡(10) Akik önálló földrészlet kialakítását nem kérték - ha teljes körű egyezség megkötésére nem kerül sor -, a visszamaradó földrészleten tulajdonközösségben maradnak.

➡(11) Az önálló földrészletre alakításról szóló határozatok közlésére az ingatlan-nyilvántartásról szóló törvényt kell alkalmazni.

➡**47. §¹** A 45. és 46. § szerinti eljárások nem minősülnek telekalakítási eljárásnak.

➡**48. §²** Ha a közös tulajdon megszüntetésére irányuló eljárás (a továbbiakban: megosztási eljárás) alatt - a mező- és erdőgazdasági földek forgalmáról szóló 2013. évi CXXII. törvénnyel összefüggő egyes rendelkezésekről és átmeneti szabályokról szóló 2013. évi CCXII. törvényben meghatározott - használati megosztásról szóló megállapodás a tulajdonostársak között fennáll, e megállapodást a megosztási eljárásban úgy kell tekinteni, mintha a tulajdonostársak a kiosztási sorrend egymás közötti meghatározására teljes körű egyezséget kötöttek volna. Ez esetben a megosztási eljárás során nem kell döntenie a megosztás kiindulási helyének és az osztás irányának a meghatározásáról.

➡**49. §³** (1) Az e törvény végrehajtására kiadott kormányrendeletben meghatározott földmérő vállalkozó vagy vállalkozás és jogi szolgáltató részére az ingatlanügyi hatóság átadja a megosztás iránti kérelemben szereplő adatokat és a kérelemmel érintett ingatlan tulajdonosainak a tulajdoni lapon szereplő természetes személyazonosító adatait.

➡(2) A földmérő vállalkozó vagy vállalkozás és jogi szolgáltató az (1) bekezdésben meghatározott adatokat a megosztási eljárás befejezéséig az (1) bekezdésben meghatározott kormányrendelet szerinti feladatai ellátása céljából kezelheti.

➡**50. §⁴** A 49. § szerinti, a földmérő vállalkozó vagy vállalkozás és jogi szolgáltató részére történő adatszolgáltatást követően, a Ptk. szerinti megosztásra csak az ezen alcím szerinti közös tulajdon megszüntetésére vonatkozó kérelmek visszavonása esetén van lehetőség.

1 Beiktatta: 2021. évi LX. törvény 126. §. Hatályos: 2021. VI. 5-től.

2 Beiktatta: 2021. évi LX. törvény 126. §. Hatályos: 2021. VI. 5-től.

3 Beiktatta: 2021. évi LX. törvény 126. §. Hatályos: 2021. VI. 5-től.

4 Beiktatta: 2021. évi LX. törvény 126. §. Hatályos: 2021. VI. 5-től.

TARTALOMJEGYZÉK

2020. évi LXXI. törvény	1
a földeken fennálló osztatlan közös tulajdon felszámolásáról és a földnek minősülő ingatlanok jogosultjai adatainak ingatlan-nyilvántartási rendezéséről	1
I. FEJEZET	1
ÁLTALÁNOS RENDELKEZÉSEK	1
1. A törvény hatálya	1
II. FEJEZET	2
A FÖLDEKEN FENNÁLLÓ OSZTATLAN KÖZÖS TULAJDONI VISZONYOK MEGSZÜNTETÉSE	2
2. Az osztatlan közös tulajdon megszüntetése az ingatlan megosztásával	2
3. Az osztatlan közös tulajdon megszüntetése az ingatlan egyetlen tulajdonostárs tulajdonába vétele útján	8
4. A tulajdonszerzés közös szabályai	10
5. Az osztatlan közös tulajdon megszüntetése az ingatlan kisajátítása útján	11
III. FEJEZET	11
A FÖLDNEK MINŐSÜLŐ INGATLANOK JOGOSULTJAI ADATAINAK INGATLAN-NYILVÁNTARTÁSI RENDEZÉSÉRŐL	11
IV. FEJEZET	14
ZÁRÓ RENDELKEZÉSEK	14
6. Felhatalmazó rendelkezések	14
7. Hatályba léptető rendelkezés	15
7/A. Átmeneti rendelkezések	15
8. Az Alaptörvény sarkalatosságra vonatkozó követelményének való megfelelés	15
9-14.	15
15. A részarány földkiadás során keletkezett osztatlan közös tulajdon megszüntetésére irányuló hatósági eljárás különös szabályai	15